

**Interreg - IPA CBC**  
Rumunija - Srbija



**Avantura  
BANATSKE  
PLANINSKE STAZE**  
Cornereva-Valea Cernei-Baile Herculane

Saradnja izvan granica!



Atraktivnost  
za održivi turizam

[www.romania-serbia.net](http://www.romania-serbia.net)



**BANAT GREENWAY KORIDOR**  
Povezivanje ljudi sa prirodom i kulturom.  
[www.banatgreenway.com](http://www.banatgreenway.com)

## Banat

Banat je geografski i istorijski region u centralnoj Evropi, administrativno podeljen između tri države: Srbije, Rumunije i Mađarske.

- **Istočni deo se nalazi u Rumuniji** (županije Tamiš, Karaš-Severin, Arad i Mehedinci),
- **zapadni deo je u severoistočnoj Srbiji** (srpski Banat se nalazi na teritoriji Vojvodine administrativno podeljen na okruge: Severnobański, Srednjobanatski i Južnobański, i manji deo poznat kao "Pančevački rit" koji danas pripada Beogradskoj oštini Palilula),
- **mali severni deo Banata je u jugoistočnoj Mađarskoj** (okrug Čongrad).



Banat je deo Panonskog basena, čija su granice reka Dunav na jugu, reka Tisa na zapadu, reka Mureš na severu i planine južni Karpati na istoku.

## Projekat BANAT GREENWAY KORIDOR Povezivanje ljudi sa prirodom i kulturom

"Banat Greenway" koridor je linearni zeleni koridor sa tematskim lokalnim stazama, specifična turistička ruta, rezervisana za nemotorizovane korisnike, kao prepoznatljiv regionalni turistički proizvod za "leisure" i biciklistički turizam, povezujući ljude sa prirodom i kulturnim nasleđem, sa integrisanim inovativnim uslugama i informacijama.



Skriveno blago između  
Banatskih planina i Banatske ravnice

Projektno područje pokriva okrug Karaš - Severin i Južnobański okrug u pograničnoj regiji Rumunije i Srbije, kroz linearni zeleni koridor koji povezuje Banatske planine (RO), Dunav i Banatsku - Deliblatsku peščaru (SRB).

Interreg - IPA CBC  
Rumunija - Srbija



Projekat je finansiran od strane EU kroz program INTERREG IPA CBS Rumunija-Srbija. Projekat uključuje akcije koje podstiču javno-privatnu saradnju i integraciju svih turističkih aktera kroz inovativne i komplementarne usluge i informacije, uspostavljanje mreže "Banat Greenway" biciklističkih usluga i sertifikate u skladu sa međunarodnim standardima, i promociju autentičnih iskustava kroz korišćenje novih (IT) tehnologija u ruralnim područjima duž Banatskog zelenog koridora.

## 4 tematske interaktivne lokalne staze na **Banat Greenway** koridoru:



1. **Istražite - Staza naivne umetnosti** - povezuje UNESCO "Svetski centar posvećen naivnoj umetnosti", galerije, etno kuće, muzeje i odmorište u Kovačici, i selima Uzdin i Padina.



2. **Doživite - Via Deliblatium - Deliblatska pešćara sa vinskih stazama** - povezuje sela, prirodu i iskustvo degustacije u regionu Deliblatske pešćare – „Evropska Sahara“, na UNESCO listi zaštićene prirodne baštine, Dolovo-Zapadna kapija "Deliblatske pešćare" i istorijski vinogradarski region, vinogradi Deliblatske pešćare.



3. **Otkrite - Dunav u Banatu** - Dunavska staza povezuje prirodu i kulturu uz levu stranu Dunava u Banatu, u Srbiji i Rumuniji.



4. **Avantura - Banatske planinske staze** - povezuje sela Kornereve, Nacionalni park Domogled - Dolina Černe i Banju Herculane, istorijske znamenitosti i ruralno okruženje posebne prirodne i kulturne vrednosti.

Valea Cernei razdvaja dva različita planinaska niza u sastavu pejsaža. To je tipična uzdužna dolina koja prati liniju između Planina Valkanului i Mehedinaca, s jedne strane, i Masiv Godeanu i Planine Cernei, s druge strane.

Ovakvi pogledi su sastavni deo Banatske planinske staze.



**BANAT GREENWAY KORIDOR**  
Povezivanje ljudi sa prirodom i kulturom.  
[www.banatgreenway.com](http://www.banatgreenway.com)



Interreg - IPA Program prekogranične saradnje Rumunija - Srbija

[www.romania-serbia.net](http://www.romania-serbia.net)



BANAT  
GREENWAY

www.banatgreenway.com

## KORNEREVA (Cornereva)

Opština Kornereva se nalazi u sklopu županije Karaš-Severin, u rumunskom delu Banata. U svom sastavu ima 40 sela.

Kornereva je smeštena na 15km od grada Rešice, sedišta županije Karaš-Severin, na 70km od Karansebeša, na 45km od grada Oršove i 30km od Banje Herculane.

Sa glavnim putevima Kornereva je povezana županijskim putem Tergova – Kornereva – Plugova, sa vezom na oba kraja E70.



Opština Kornereva



**Kornereva je smeštena u blizini turističkih zona: jezera iz Poiana Ruska Tergova, mesta Banja Herculane, planina Cernei i planina Tarkului.**

Bogatstvo i retkost prirodnih fenomena: geomorfologija, speleologija, flora, fauna i životinje doprineli su formiranju prirodnih rezervata.

- Rezervat Jauna – Krajova, u opštinama Kornereva i Mehădia (1545,1ha)
- Rezervat Belareka, opštine Kornereva i Mehădia (1665,7ha)
- Pećina Ion Barzoni u Kornerevi

Turistički potencijal opštine Kornereva sastoji se u prirodnoj lepoti planina Cernei, mestima za pecanje u vodama iz ove oblasti, mestima za lov na 274,54ha šume i u kulturnom i istorijskom nasleđu.

Čekamo vas da otkrijete prirodu ove oblasti i kroz ekstremne sportove, kao što su: enduro, paraglajding i brdski biciklizam.



## NACIONALNI PARK DOMOGLED - VALEA CERNEI

**Lokacija:** Rumunija, Caraș - Severin Županija, Gorj Županija, Mehedinți Županija

**Koordinate:** 45°05'35"N 22°37'26"E. **Površina** 61.211 hektara.

**Putem:** nacionalni put DN6, evropski put E70

### ČINJENICE:

- Domogled – Valea Cernei, najveći Nacionalni park u Rumuniji, sa površinom od 61.211 hektara;
- Natura 2000 site;
- Dolinu Cernei karakteriše jedan jedinstveni geološki fenomen, nazvan Cerna Falia, sa krečnjakom iz doba jure.

Nacionalni park Domogled - Valea Cernei (dolina Černe) je zaštićeno prirodno dobro osnovano zbog zaštite ekosistema, kao i da promovise i neguje rekreativne aktivnosti.

Ovaj nacionalni park je i područje NATURA 2000 - kao deo mreže zaštićenih prirodnih dobara Evropske Unije. U okviru ovih oblasti zaštićena su ugrožena staništa i vrste, na osnovu Direktive o staništima i (divljim) pticama.

U Nacionalnom parku Domogled - Cerna Valea se preklapaju dva područja Natura 2000:

- ROSPA0035 Domogled - Cerna Valea - zaštita divljih ptica;
- ROSC10069 Domogled - Cerna Valea - zaštita staništa i vrsta od interesa za zajednicu.

Na površini Nacionalnog parka Domogled - Valea Cernei nalazi se 11 prirodnih rezervata.

To su: Domogled, Coronini – Bedina, launa - Craiova, Belareca, Peștera lui Ion Barzoni u županiji Karaș - Severin, Varful lui Stan i Valea Țesna u županiji Mehedinți i Pietra Cloșaniilor (uključujući pećine Cloșani i Cioaca cu Brebenei), Ciucevele Cernei, Peștera Martel, Cheile Corcoaiei u županiji Gorj.

Od ovih rezervata tri se nalaze na administrativnoj teritoriji opštine Kornareva, i to: launa-Craiova, Belareca, pećina - Peștera lui Ion Barzoni.

### Turističke atrakcije u Nacionalnom parku Domogled - Valea Cernei:

- **Bogatstva flore i faune:** podmediteranske vrste (crni jasen, beli grab, ruj, ljljan, bršljan, turski lešnik, crni banatski bor itd.); preko 1500 vrsta leptira (45% od faune lepidoptera Rumunije koncentrisano je u Nacionalnom parku Domogled - Valea Cernei, sa centrom u rezevatu Domogled); smeđi medved, ris, crna koza, vuk itd.
- **Zadivljujuće panorame** sa krečnjačkim padinama;
- **Mezolitške krečnjačke padine** bogate crnim banatskim borom;
- **Pećine** - preko 400 pećina, uključujući i termalne pećine koje su jedinstvene u Rumuniji i veoma retke u svetu;
- **Jedinstvene termalne pećine** u Rumuniji, u kojima su uslovi slični onima iz tropskih klima, sa temperaturom vazduha između 350-450 °C;

• **Zaseoci** - smešteni u Planinama Cernei, gde postoji mogućnost za ostvarivanje veze sa lokalnom kulturom, tradicijom i tradicionalnim načinom života u harmoniji sa prirodom;

• **“Piatra Pușcată”** - pominje se patrola (staza za patroliranje graničara) iz vremena Austro-ugarske imperije, ukopana u krečnjačkoj steni, i postoje dva izvora termalne vode na desnoj obali reke Cerna;

• **Moara Dracilor (Đavolja vodeniца)** - smeštena u rezervatu klisura Cesnei, tako nazvana jer se mlinski točak okreće suprotno od kazaljki na satu;

• **Klisura Corcoaiei - krševiti predeo**, čiji je prirodni dekor objašnjen legendom o mitskom heroju Jovanu Jorgovanu, koji je planinu podelio sabljom na pola;

• **Izvor Cerne** - smatra se snajsnajnijim izvorom u Rumuniji sa protokom od 1,5-1,6 mc/sec;

• **Vodopadi** - od kojih su neki spektakularni, kao što je vodopad Vanturatoarea - gde voda pada sa visine od 40 metara; Vodopad Cociu - voda pada sa visine od 120 metara i smatra se, po nekim spisima, najvišim vodopadom u Rumuniji.



Crni bor Banat



Rezervat klisure Țasna



Granična staza uklesana u stenu



Vanturatoarea vodopad



**BANAT  
GREENWAY**  
[www.banatgreenway.com](http://www.banatgreenway.com)

## BANJA HERKULANE - “Dar od bogova”

Banja Herculane (Baile Herculane) je najstariji banjski centar u Rumuniji, ali i jedno od najstarijih banjskih lečilišta na svetu. Nalazi se u županiji Karaš - Severin, u rumunskom delu Banata, na 5km od puta DN 6 (E70) koji povezuje zapad zemlje sa Bukureštom. Smešten je u Dolini Cernei i čini deo Nacionalnog parka Domogled - Valea Cernei.

Nastanak Banje Herculane proteže se na skoro dva milenijuma. **Temelji mesta postavljani su 102 godine p.n.e. od strane cara Trajana, uvodeći kult kupanja preuzet od Grka**, a koji su razvili kasnije. Naziv mesta dolazi od boga Herkulesa, sina Zeusa i lepe Jelene, zabeleženog u rimskoj mitologiji kao zaštitnika termalnih izvora, simbola moći i ravnoteže između fizičke i duhovne snage.

Rimljani su ovde gradili, Therme Herculi (Ad Aquas Herculi Sacras), hramove, kupatila, spomenike i statue, posvećene bogovima kao što su Herkules, Eskulap i Higija. Pisani dokaz o mestu datira iz 153. godine n.e. Iz vremena Rimljana ostali su brojni tragovi: akvadukti, kupatila, statue, novčići, zavetne table podignute bogovima u znak zahvalnosti za izlečenje.

U periodu rimske civilizacije, ovo mesto bilo je važna tačka za aristokratiju antičkog Rima. Impresionirani izuzetnim lekovitim moćima svetih voda sa Valea Cernei, Rimljani pridošli u Dakiju stvorili su pravi banjski kult pod Herkulesovim zaštitnim znakom.

Posle 1718. godine počinje moderna i savremena istorija Banje Herculane, u sklopu austrijske imperije. Godine 1736, general Andreeas Hamilton, upravitelj Banata postavljen od strane Karla VI, obnavlja banju i njeno postojanje pripisuje Herkulesu, Higiji i Eskulapu. Tokom vremena mesto su posetile velike ličnosti, među kojima su: car Josif II, car Francisko I i carica Karolina, car Franc Jozef i carica Elizabeta (Sisi).

Za neprekidno postojanje Banje Herculane od dva milenijuma zaslužna je čudotvorna delotvornost termalnih



Gradska tabla fotografija Alex Strugariu



Banja Herculane Neptune

izvora, ali i sam položaj mesta u dolini zaklonjenoj planinama posebne lepote i smatrana je “darom bogova”.

Bogata raznolikost metoda lečenja, od klasične banjske kure do raznih metoda fizio i elektroterapije, masaže, akupunkture, restorana, barova, letnjih terasa, bazena sa termalnom vodom za plivanje, sauna itd., kao i mogućnost obilazaka Doline Cernei, dodelili su ovom

mestu visok stepen atraktivnosti.

Ovde moramo da pomenemo činjenicu da su 1999. godine rimska topla kupatila u sklopu monumentalne zgrade rimskog hotela, posle dve hiljade godina vraćena kao deo turističke ponude, tako da posetioci hotela imaju mogućnost da oprobaju banjski tretman u istim uslovima koje je imao upravitelj provincije, rimski general Marko Aurelije Pije.



Herkulesova statua

Herkulesova statua je izlivena u bronzi 1847. godine i prikazuje moćno božanstvo kako nosi kožu lava Nemeea i toljagu na desnom ramenu. Statuu je donirao prestolonaslednik Karlo i postavljena je na fontani od crvenog mermera u centru Banje Herculane.



Banja Herculane, Caras-Severin



Crni bor Banata iznad Banje Herculane

## Avantura-BANATSKE PLANINSKE STAZE

- povezuju sela Kornereve, Nacionalni park Domogled - Dolina Černe i Banju Herculane, istorijske znamenitosti i ruralno okruženje posebne prirodne i kulturne vrednosti.

### Turistička trasa:

### Baile Herculane - Vanturatoarea vodopad - Poiana Cicilovete

Planinski masiv: **Planine Cernei**

Tip trase: **Trasa povezana sa trasom grebena planine Cernei**

Oznaka: **Crveni krst** - Dužina u km: **3,7 km** - Visinska razlika: **934 m**

### Kratak opis trase:

Staza prati oznake **crveni krst**, na pojedinim mestima je ojačana kamenjem a koristili su je **rimski graničari koji su patrolirali bivšom granicom pre ujedinjenja**.

Posle nekoliko serpentina sledi malo teži deo koji zahteva veći napor. Ali napor se isplati zbog prikaza vodopada, koji

se sliva sa visine od oko 40 metara. U nastavku, trasa prolazi iza vodopada, penje se iznad njega i dolazi do malog kamenitog platoa, odakle možemo da se divimo pejzažu koji su stvorile **Planine Mehedinci**.

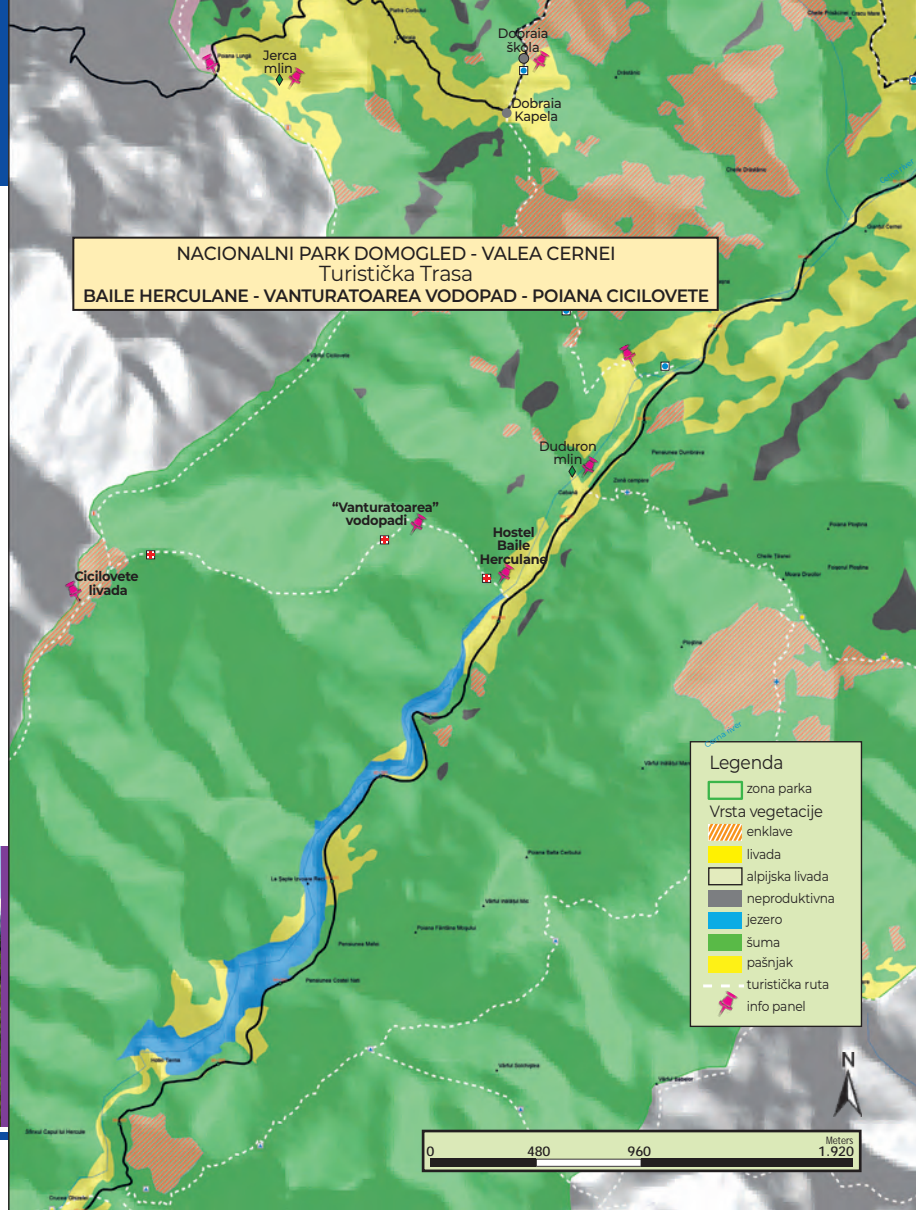
Uspón se nastavlja kroz mladu šumu i za oko sat vremena stiže se u **"Poiana Cicilovete"** (Livada Cicilovete).



Cicilovete



Planine Mehedinci







Sa ove tačke možemo krenuti nazad ili nastaviti put po trasi grebena, označenim crvenim krstom, do "Poiana cu peri", odakle se po oznaci plavog trougla može stići u stari centar Banje Herculane.

**Pazite se poskoka!** (*Vypera ammodytes*)

Ima reputaciju najopasnijeg poskoka od svih evropskih poskoka, zahvaljujući svojoj veličini, dugačkim ocnjacima (do 13mm) i jakom otrovu.

Moćićete da ga prepoznate po cik-cak liniji na leđima i trouglastoj glavi.



Poskok (Toto Ale) Strugatu

Veoma iznenađujuća i potpuno različita jeste zima. Na mestu odakle se voda sliva stvara se jedan ogroman ledeni blok, kao neki cilindar ili ledeni bazen koji guta vodopad. Vodopad je jedan od najlepših u zemlji, a zbog promenljivosti toka potoka, ne može se videti sva njegova raskoš tokom cele godine.

Približne korordinate  
"Vanturatoarea" vodopada:  
44°57'59.27" N 22°28'24.42" E,  
nadmorska visina 693 m.



**Vodopad Vanturatoarea**

Vodopad se nalazi na pritoci reke Černa. Od izvora pa do vodopada, ovaj potok mirno teče kroz stenje i ništa ne ukazuje na to šta sledi. Pre vodopada, vode udaraju u prag od 5-6 metara i raspršuju se u spektakularnu zavesu, zatim pada sa visine od oko 40 metara. Zid po kome se sliva vodopad je ogroman amfiteatar i naziva se zid Vanturatoarei.






Nacionalni park Domogled – Valea Cernei je zaštićena prirodna oblast koja kombinuje različite elemente prirodnog bogatstva sa kulturnim nasleđem i tradicijom zajednica iz ove oblasti. Ova pristupna staza, prema zaseocima Inelet i Scarisoara, posetiocima nudi nedoživljeno iskustvo i trenutke za pamćenje.

Nacionalni park Domogled – Valea Cernei je karakterističan po nekoliko jedinstvenih prirodnih fenomena, i to:

- Valea Cernei se potpuno nalazi u planinskoj oblasti i razdvaja dva različita planinaska niza u sastavu pejzaža. To je tipična uzdužna dolina koja prati tektonsku liniju između Planina Valkanului i Mehedinaca, s jedne strane, i Masiv Godeanu i Planine Cernei, s druge strane.
- Dolinu Černe karakteriše i jedinstven geološki fenomen, nazvan **Falia Cernei**, sa krečnjakom iz doba jure.
- Masovno prisustvo krečnjaka pospešilo je nastanak nekih jedinstvenih ekosistema.
- Termalne pećine, jedinstvene u Rumuniji i veoma retke na svetu, milenijumima gospodare ovim podnebljem retke lepote.
- Postojanje endemskih i mediteranskih vrsta flore i faune. Postoji preko 1500 vrsta leptira, 45% od faune leptira u Rumuniji koncentrisana je ovde.





Jedan napis pominje da je Patraula bila otvorena 1839. godine. Reka Černa, koja prelazi Nacionalni park Domogled - Valea Cernei na udaljenosti od oko 80 km, predstavljala je granicu između Austro-Ugarske imperije i Rumunije.

Ovaj deo patraule se još zove i "Piatra puscata", na čijoj izgradnji su austrijski graničari kopali krečnjačke stene. Na desnoj obali reke Černa, u neposrednoj blizini destinacije "Piatra puscata", postoje i dva izvora termalne vode.

### Trasa - Scarite (merdevine)

U unutrašnjosti Nacionalnog parka Domogled - Valea Cernei, zajednice su predstavljene kroz naselja, kao što je lokalitet "Cerna Sat" i nekoliko zaseoka koji pripadaju opštini Kornereva, županija Karaš - Severin. Zaseoke predstavljaju stalna domaćinstva meštana sa Planina Cernei. U zaseoke sa brojnim domaćinstvima ubrajaju se Prisacina, Dobraia, Inelet i Scarisoara. Ovi zaseoci imaju jedan poseban šarm jer meštani žive u harmoniji sa prirodom, bez svakodnevnih stvari koje nudi savremeni

život (bez električne energije i tekuće vode).

Zaseocima Inelet i Scarisoara prilazi se stazom na kojoj su mestimično postavljeni putokazi sa religijskim sadržajem. Posle prelaska jednog umerenog uspona, stižemo do početka vertikalnog zida, na koji su postavljene drvene merdevine. Ove merdevine su postavili meštani kako bi skratili put od zaseoka prema Banji Herculane.

Ovaj pristupni put prema dva zaseoka nije preporučljiv onima koji imaju strah od visine. Staza nudi spektakularan pogled na Dolinu Cernei i Planine Mehedinci.



Merdevine - Inelet

### Inelec, Crkva

#### KRATAK ISTORIJAT

Od početka stvaranja zaseoka u Dolini Černe i do datuma izgradnje crkve, ljudi iz ovih izolovanih mesta išli su desetine kilometara do Bogaltina (najbliže selo sa crkvom), ili u Banju Herculane, kako bi učestvovali u nedeljnim ili prazničnim propovedima.

Vera u boga, učinila je da meštani zaseoka Inelec, Tatu i Scarisoara, koji pripadaju opštini Cornereva, 1973. godine izgrade crkvu. Tako je nastala Pravoslavna crkva Scarisoara - Inlet i groblje u dvorištu crkve.



Inelec crkva

#### OPIS CILJA

Crkva je skromna građevina, kakav je i život ovih ljudi, malih je dimenzija, više nalik na isposničku keliju. Temelj je od opeke od kamena, zidovi od drvenih balvana, spolja popločani gvozdеноm tablom, jer u ovom podneblju sneg nanosi i snežni nameti dostižu visinu od 2-3 metra. Ima samo jedan toranj, uvijen u gvozdenu tablu. Na početku, unutrašnjost nije bila oslikana i imala je samo sto za Sveti oltar. Od 2013. godine počelo je izolovanje unutrašnjosti kao i njeno oslikavanje i postavljanje ikonostasa. Od 2013. godine crkva pripada manastiru iz Banje Herculane. Zaštitnik crkve je Rođenje Bogorodice.

### Inelet Škola

Osnovna škola sa razredima I-IV sagrađena je 1964. godine na površini od 100 kvadratnih metara. U njenom susedstvu, sa desne strane nalazi se Dom kulture Inelec. Dom kulture Inelec sagrađen je 1970. godine, na površini od 120 kvadratnih metara.



Slizak iz zaseoka



Inelet škola



Trasa - merdevine



## Arjana Vrh (1512 m)

Bogatstvo i retkosti prirodnih fenomena, geomorfoloških, speoloških, flore, faune, kao i raznovrsnost i lepota pejzaža zapadne strane Karpata od uvek su izazvali pažnju prirodnjaka, a koji su u Nacionalnom parku Domogled - Valea Cernei, otkrili brojne prirodne retkosti, naročito flore i vegetacije - prvi zapisi iz Doline Cerne pojavili su se na početku XVIII veka. Površina Nacionalnog parka Domogled - Valea Cernei je okarakterisana kao dolina sa najraznovrsnijim i najreprezentativnijem krševitim reljefom u Rumuniji.

U ovim zonama zaseoka krševite formacije predstavljene su u klisurama dolina i kroz oblike nagiba. Od najvažnijih pominjemo one koje seku doline luta, Prisacina, Drăstănic, Bedina and Vânturătoarea.

Po veličini i važnosti izdvaja se **klisura Prisacina**. Iako je dugačka samo 400m, ova klisura sakriva vodopad od 518m, reljef kula, stubova i lukova. Teško je dostupna i stoga nisu preporučljiva za obilazak.

Pećine u zonama zaseoka predstavljene su brojem od 149 šupljina. Neke od ovih, izuzetne po svom mineraloškom sadržaju ili

po prisustvu nekih termalnih manifestacija, čine unikate na nacionalnom planu i retkost na međunarodnom planu. Kao na primer **pećine: Salitrari i Ion Barzoni**.

## Dobraia škola

Osnovna škola sa razredima I-IV , sagrađena je 1966. godine na površini od 180 kvadratnih metara. Zgrada je sastavljena od dva dela na jednom je nivou.

Površina Nacionalnog parka Domogled - Valea Cernei obuhvata i deo zaseoka koji pripadaju opštini Cornereva. Od njih nabrajamo sledeće: **Poiana lungă, Prisacina, Dobraia, Inelet, Scărișoara, Țațu, Drăstănic, Cracul teiului, Cracu mare, Slătinic, Gura Iuții, Zmogotin**.

Zajednice uključene unutar parka doprinose koliko na atraktivnosti toliko i na vrednovanju zaštićenog područja, kroz tradicionalne običaje, kulturno bogatstvo i gostoprimstvo.

Ova trasa nam nudi mogućnost interakcije sa meštanima, koji svojim načinom života mogu svakom prolazniku

ponuditi deo istorije, tradicije i poštovanja prirodnih resursa. **To je put za sticanje novih iskustava, na prostoru gde proizvodi i predmeti modernog života još nisu stigli**. Ipak, članovi zajednice zaseoka opštine Cornereva žive u skladu i miru sa prirodnim resursima koje ovo jedinstveno mesto nudi.

## Cracul Imparatesei (Kraljičin krak)

"Cracul Imparatesei" (Kraljičin krak) se nalazi u jugo-zapadnom delu Nacionalnog parka Domogled - Dolina Cerne. Krak je smešten u krajnjoj zoni jugozapada Nacionalnog parka Domogled-Valea Cernei, penjući se od salaša Juca (Nicolae Novacescu) do livade Poiana Lunga prema vrhu Arjana.

Kraljičin krak svojim nazivom dokazuje prolazak carice Elizabete, poznate kao Sisi, kroz ove predivne predele, prema odmoristu za meditaciju i uživanje - Poiana Lunga.

**Ovde je, u miru prirode i mirisu tek ocvalog ljiljana, sedeći na nekom kamenu, carica Sisi napisala 82 stiha inspirisana doživljenim osećanjima, diveći se letu orlova prema suncu.**



Arjana Vrh




Put za klisuru Prisacina



Pećina Ion Barzoni



Dobraia



Carica Sisi





Tamburu mlin

### MLINOVI VODENICE

**Kulturna baština - za posetu turista koji žele da vide tradicionalni način proizvodnje brašna korišćenjem snage vode.**

Vodenice su izgrađene od strane meštana za sopstvena domaćinstva. Prve vodenice su izgrađene oko 1950. god. vodenica uzeti su po imenima ili nadimcima onih koji su ih sagradili.

Meštani se ponose brašnom iz njihovih vodenica jer ima poseban ukus, zato što točkovi koje pomera voda melju polako, za razliku od električnih.



Tamburu mlin

Na površini NACIONALNOG PARKA DOMOGLED – VALEA CERNEI, u oblasti zaseoka koji pripadaju opštini Kornereva, vodenice su postavljene uglavnom na potocima Arjana, Prisacina, Drastanic, Inelec, Iuta, Bedina – pritoke reke Cerna.

**Vodenica Duduroni** - nalazi se na potoku Bedina, u blizini Nacionalnog puta DN67D Baile Herculane – Baia de Arama. zna se godina izgradnje, ali se njeno postojanje pripisuje Marku Nikolaju.

**Vodenica Tamburu** - postavljena je na potoku Juta. Ne zna se godina njene izgradnje, ali se njeno postojanje pripisuje Radulesku Lazaru i Višesku Jonu.

**Vodenica Nistor** - nalazi se na potoku Prisacina, u blizini opštinskog puta Bogatin-Poiana Lunga-Dobraia-Prisacina i kuće Ništora Talpeša, koji ju je izgradio 1965. god.

**Vodenica Jerca** - nalazi se na potoku Arjana, u blizini opštinskog puta Bogaltin – Poiana Lunga – Dobraia. Ne zna se godina izgradnje, ali njen nastanak se pripisuje Nova esku Nistoru.



Nistor mlin

## Kompleks mlinova vodenica u Cornerevi

*- Istorijski spomenici (LMI kod: CS-II-a-B-11101)*

Ova celina obuhvata vodenice u dolinama reka:

**Belareca, Camena, Ramna, Zmogotin i Obița**, koje su sagradili stanovnici opštine Cornereva početkom 20. veka.

Kompleks mlinova na vodi u opštini Cornereva, uključuje mlinove vodenice:

- Vodenica Lazar Boasca** dolini reke Belareca,
- Vodenica Nicolae Nemeș** u dolini reke Camena,
- Vodenica Popeștiloru** dolini reke Ramne,
- Vodenica na Mostu** u dolini reke Ramne,
- Vodenica Nistor Gherescu** u dolini reke Zmogotin,
- Vodenica Nicolae Branzei** u dolini reke Zmogotin,
- Vodenica Adam Gherescuna** ušću reka Camena i Zmogotin,
- Vodenica Poloieștilor** u dolini reke Obița



Duduroni mlin



Jerca mlin



Dobraia mlin

# Dobrodošli!

## PRAVILA ZA POSETIOCE

1. Odaberite pravu označenu stazu, u zavisnosti od o vaše fizičke snage;
2. Ne napuštajte obeležene staze;
3. Poštujte i čuvajte prirodu;
4. Ne kampujte izvan područja namenjenog za kampovanje;
5. Ne palite vatru, osim gde je to dopušteno;
6. Ne uništavajte info table;
7. Ne bacajte smeće

Hvala!

Jesen u Domogledu, fotografija Gabriel Lazar



Kontakt:

**Comuna Cornereva**

Cornereva, str. Principală, nr. 130  
Cornereva, Caras Severin, Romania  
E:contact@primaria-cornereva.ro

T:+40 0372-930017

[www.primaria-cornereva.ro](http://www.primaria-cornereva.ro)





**BANAT GREENWAY KORIDOR**  
Povezivanje ljudi sa prirodom i kulturom.  
[www.banatgreenway.com](http://www.banatgreenway.com)



Vodeći partner: Opština Cornereva (RO)  
Projektni partneri: Opština Kovačica (SRB)  
Asoc. "Prijatelji Pančeva" (SRB)  
Ukupan budžet projekta: 528.952,20 EUR  
EU finansiranje: 449.609,36 EUR  
Period implementacije: 22.12.2020 - 20.12.2022

**Interreg - IPA CBC**   
Rumunija - Srbija

### Saradnja izvan granica!

Interreg-IPA Program prekogranične saradnje Rumunija-Srbija je finansiran od strane Evropske unije u okviru instrumenta za pretpriступnu pomoć (IPA II) i sufinansiran od strane država učesnica programa.



Atraktivnost  
za održivi turizam

Ime projekta: BANAT GREENWAY KORIDOR - Povezivanje ljudi sa prirodom i kulturom (eMS Kod: RORS 372)  
Urednik: Asoc. "Prijatelji Pančeva"

Datum objavljivanja: mart 2022

**Sadržaj ovog materijala ne predstavlja zvanični stav Evropske unije.**

U slučaju pritužbi, kontaktirajte nas slanjem e-maila na adresu: [romania-serbia@mndrap.ro](mailto:romania-serbia@mndrap.ro)