

**Interreg - IPA CBC**  
România - Serbia



# Aventură TRASEELE MUNȚILOT BANATULUI

Cornereva-Valea Cernei-Baile Herculane

Cooperare dincolo de frontiere



Atractivitate pentru  
turism sustenabil

[www.romania-serbia.net](http://www.romania-serbia.net)



**CORIDORUL DRUMULUI VERDE AL BANATULUI**  
Conectarea Oamenilor cu Natura și Cultura.  
[www.banatgreenway.com](http://www.banatgreenway.com)

## Despre Banat

Banatul este o regiune geografică și istorică în Europa Centrală împărțit în prezent între trei țări:

- în **partea de est** se află în vestul României (județele Timiș, Caraș-Severin, Arad, la sud de Mureș, în partea de vest a Mehedinți),
- în **partea de vest** în nord-estul Serbiei (Banatul sârbesc, mai ales inclus în Voivodina, cu excepția pentru o mică parte inclusă în Belgrad Region),
- și o mică parte de nord în sud-estul Ungariei (județul Csongrád).



Banatul este o parte a Bazinului Panonic mărginită de Dunăre la sud, râul Tisa la vest, râul Mureș la nord, și Munții Carpați de Sud la est.

Proiectul

## CORIDORUL DRUMULUI VERDE AL BANATULUI Conectarea Oamenilor cu Natura și Cultura

“Coridorul Drumului Verde al Banatului” este un culoar verde liniar de lungă distanță, cu trasee locale tematice, o rută turistică specific destinată turiștilor ne-motorizați, un nou și distinct produs turistic regional pentru turismul de agrement și ciclism, care leagă oamenii de natură și patrimoniul cultural regional, prin servicii noi și inovatoare, și informații integrate.



Comoara ascunsă din Munții Banatului și Câmpia Banatului

Zona de proiect acoperă județul Caraș-Severin și parte a Banatului de Sud, din zona de frontieră româno-sârbă, prin coridorul verde liniar care leagă Munții Banatului (RO), Dunărea și Dunele de Nisip din Banat, regiunea Rezervația naturală “Deliblatska peščara” (SRB).

**Interreg - IPA CBC**  
România - Serbia



Proiectul este finanțat de UE prin programul INTERREG IPA CBS România-Serbia. Proiectul include acțiuni de stimulare a colaborării public-privat și de integrare a tuturor părților interesate din turismul regional, prin servicii și informații inovatoare și complementare, stabilirea rețelei de servicii potrivite ciclismului și certificări conform standardelor internaționale, respectiv promovarea experiențelor noi, autentice prin utilizarea noilor tehnologii (IT), în zonele rurale, de-a lungul Coridorului Drumului Verde al Banatului.

## 4 trasee locale tematice interactive pe Coridorul **Drumului Verde al Banatului**:



1. **Explorare - Traseul Artei Naive** - conectare UNESCO "Centrul editorial mondial dedicat artei naive", galerii, case etno și muzee și locuri de popas în satele Kovacica, Uzdin și Padina (Serbia).



2. **Experiență - Via Deliblatum cu Traseele Vinului în Nisipurile Deliblato** - peisaj rural, experiența naturii și cea de degustare, în regiunea Nisipurilor Deliblato - "Sahara Europeană", aflată pe lista UNESCO a Patrimoniului Natural Protejat, Dolovo - Poarta de vest a "Nisipurilor Deliblato" și regiunile cu istoric viticol, respectiv podgoriile din zona Nisipurilor Deliblato (Serbia).



3. **Escoperă - Traseul Dunării în Banat** - natura și cultura de-a lungul malului stâng al Dunării în Banat, în Serbia și România



4. **Aventura - Traseele Munților Banatului** - leagă satele Cornereva, Parcul Național Domogled – Valea Cernei și Băile Herculane, locuri istorice și mediul rural de o deosebită valoare naturală și culturală (România).

# Interreg - IPA CBC România - Serbia



**Valea Cernei** se înscrie total în spațiul montan și desparte două șiruri de munți diferiți ca alcătuire și peisaj. Este o vale tipic longitudinală care urmează linia tectonică dintre Munții Vâlcanului și Mehedințului, pe de o parte, și Masivul Godeanu și Munții Cernei, pe de altă parte.



**CORIDORUL DRUMULUI VERDE AL BANATULUI**  
Conectarea Oamenilor cu Natura și Cultura.  
[www.banatgreenway.com](http://www.banatgreenway.com)



Interreg -IPA de Cooperare Transfrontalieră România-Serbia

[www.romania-serbia.net](http://www.romania-serbia.net)



# Interreg - IPA CBC

România - Serbia



**BANAT**  
GREENWAY

[www.banatgreenway.com](http://www.banatgreenway.com)

Interreg -IPA de Cooperare Transfrontalieră România-Serbia

## CORNEREVA

**Comuna Cornereva este situată în cadrul județului Caraș-Severin, Banat, județ care se află în partea de sud-vest a României.**

Are în componență 40 de sate. Cornereva se situează la 105 km de orașul Reșița, reședința județului Caraș-Severin, la 70 km de Caransebeș, la 45 km de orașul Orșova și la 30 km față de stațiunea Băile Herculane. De principalele căi de comunicație, Cornereva este legată prin drumul județean Tergova-Cornereva-Plugova, cu record la ambele capete în E 70.



**Cornereva fiind situata in apropierea unor zone de atractie turistica : lacul de la Poiana Rusca Teregova, Statiunea Baile Herculane, Muntii Cernei si Muntii Tarcului.**

Richness and rarity of natural phenomena: geomorphological, speleological, floristic, naturalist and wildlife drew attention to the existence of natural reserves:

- Reserve launa - Craiova in municipalities Cornereva and Mehadia ( 1545,1 ha)
- Reserve Belarea the villages Cornereva and Mehadia (1665,7 ha)
- Ion Barzoni cave in Cornereva (0,1 ha)

Potențialul turistic al comunei Cornereva constă în frumusețea naturală a munților Cernei, în facilitățile pentru pescuit în apele aferente zonei, facilități pentru vânatoare în cele 27454 ha de pădure și nu în ultimul rând în patrimoniul natural de natură culturală și istorică.

Vă așteptăm sa descoperiți această comună bine-cuvântată de natură si prin sport extrem, precum: Enduro, Parapantism & Ciclism montan.



## Parcul Național **DOMOGLED - VALEA CERNEI**

**Poziția:** România - Pe teritoriul județelor: Caraș-Severin, Mehedinți, Gorj

**Coordonate:** 45°05'35"N 22°37'27"E. **Suprafață:** 61.211 ha

**De drum:** drumul național DN6, drumul european E70

### FAPTE:

- Domogled-Valea Cërnei, cel mai mare parc Parcul Național din România, cu o suprafață de 61.211 hectare;
- Sit Natura 2000;
- Valea Cërnei caracterizat de un fenomen geologic unic, denumit Falia Cërnei, cu calcare din jurasic.

### DATE GENERALE

Parcul Național Domogled-Valea Cërnei este o arie naturală protejată înființată pentru protejarea ecosistemelor și pentru recreere.

Acest parc național este și SIT NATURA 2000 - face parte din rețeaua ariilor naturale protejate din Uniunea Europeană. În cadrul acestor suprafețe sunt protejate habitatele și speciile periclitate, în baza Directivelor Habitare și Păsări.

În Parcul Național Domogled-Valea Cërnei se suprapun 2 situri Natura 2000, și anume:

- ROSPA0035 Domogled-Valea Cërnei – pentru protecția păsărilor;
- ROSCI0069 Domogled-Valea Cërnei – pentru protecția habitatelor și speciilor de interes comunitar.

Pe suprafața Parcului Național Domogled-Valea Cërnei sunt delimitate un număr de 11 rezervații. Acestea sunt: Domogled, Coronini – Bedina, Iauna – Craiova, Belareca, Peștera lui Ion Bârzoni din județul Caraș-Severin; Vârful lui Stan și Valea Țesna din județul Mehedinți și Piatra Cloșanilor (inclusiv peșterile Cloșani și Cioaca cu Brebenei), Ciucevele Cërnei, Peștera Martel, Cheile Corcoaiei din județul Gorj. Dintre aceste rezervații 3 se



Pinul Negru de Banat



Rezervația Domogled





afă pe teritoriul administrativ al comunei Cornereva, respectiv: Iauna - Craiova, Belareca, Pestera lui Ion Bârzoni.

### Obiective turistice în Parcul Național Domogled-Valea Cernei

- **Bogății floristice și faunistice:** specii submediteraneene (mojdrean, cărpinița, scumpie, liliac, iederă, alun turcesc, Pinul Negru de Banat etc.); peste 1500 specii de fluturi (45 % din fauna de lepidoptere a României se află concentrată în Parcul Național Domogled-Valea Cernei, cu nucleul în rezervația Domogled); urs brun, râs, capra neagra, lup etc.
- **Panorame uimitoare** cu abrupturi calcaroase;
- **Abrupturi calcaroase mezozoice** înzestrate cu Pinul Negru de Banat;
- **Peșteri** - peste 400 de peșteri inclusiv peșteri termale care sunt unice în România și foarte rare pe glob; Peșteri termale unice în România, în care condițiile de mediu sunt asemănătoare celor din climatul tropical cu temperatura aerului cuprinsă între 350-450 °C;

- **Cătune** - localizate în Munții Cernei, unde există posibilitatea de a intra în conexiune cu cultura locală, tradițiile și modul tradițional de trai în armonie cu natura;
- **Piatra Pușcată** - se menține patrulea (poteca de patrulare a grănicerilor) de pe vremea Imperiului Austro-Ungar, săpată în stâncă de calcar, și există două izvoare de apă termală pe malul drept al râului Cerna;
- **Moara dracilor** - localizat în rezervația Cheile Țesnei, denumită astfel deoarece roata morii se învâрте invers acelor de ceasornic;
- **Cheile Corcoaiei** - obiectiv carstic turistic major al căruia decor natural este explicat prin legenda eroului mitic Iovan Iorgovan, care a spintecat muntele în două cu sabia lui;
- **Izbucul Cernei** - este considerat cel mai puternic izvor din România cu un debit de 1,5 - 1,6 mc/sec;
- **Cascade** - unele spectaculoase, cum ar fi, Cascada Vânturătoarea – apa cade de la o înălțime de 40 de metri; Cascada Cociu – apa cade de la 120 de metri înălțime, fiind considerată, după unele scrieri, cea mai înaltă cascadă din România.



Piatra Pușcată



Cascada Vânturătoarea





**BANAT  
GREENWAY**

[www.banatgreenway.com](http://www.banatgreenway.com)



## BAILE HERCULANE - “Dar al zeilor”

Băile Herculane este un oraș în județul Caraș-Severin, Banat, România. Este situat pe Valea Cernei - și face parte din Parcul National Valea Cernei-Domogled, la 5 km de principala arteră rutieră ce leagă vestul țării de București - DN 6 (E70) și doar 25 de km de frontiera cu Serbia .

**Originea Băilor Herculane se întinde pe o durată de aproape două milenii. Bazele stațiunii au fost puse în anul 102 d.Ch. de împăratul Traian, romanii introducând cultul balnear preluat de la greci pe care apoi l-au dezvoltat. Numele stațiunii de care este legat și numele societății noastre, vine de la zeul Hercules, fiul lui Zeus și al frumoasei Elena, consemnat în mitologia romană ca patron al izvoarelor termale, simbol al puterii și al echilibrului între forța fizică și cea spirituală.**

Romanii au construit aici, la Therme Herculi (Ad Aquas Herculi Sacras), temple, băi, monumente și statui, închinat zeilor Hercules, Aesculap și Hygieia. Atestarea documentară a stațiunii datează din anii 153 d.C. Din timpul romanilor au rămas numeroase vestigii: apeducte, băi, statui, monede, tabule votive ridicate ca semne de mulțumire aduse zeilor pentru vindecare.

În perioada civilizației romane, stațiunea de pe Valea Cernei a constituit un important punct de atracție pentru aristocrația Romei antice. Impresionați de

excepționala putere tămăduitoare a apelor sacre de pe Valea Cernei, romanii sosiți în Dacia le-au închinat un adevărat cult balnear sub semnul tutelărilor al lui Hercules. După 1718 începe istoria modernă și contemporană a Băilor Herculane, în cadrul Imperiului austriac.

**În 1736, generalul Andreeas Hamilton, guvernator al Banatului din partea împăratului Carol al VI-lea, reclădește băile și menționează existența termelor lui Hercules, Higea și Esculap.**

Stațiunea este vizitată de-a lungul timpului de mari personalități, între care:







Baile Herculane, Neptune

Împăratul Iosif al II-lea, împăratul Francisc I și împărăteasa Carolina, împăratul Franz Iosef și împărăteasa Elisabeta (Sisi).

**Existența neîntreruptă de două milenii a stațiunii Baile Herculane a fost favorizată de eficacitatea miraculoasă a izvoarelor termale, fiind socotite un „dar al zeilor” dar și de pitoreasca așezare a stațiunii într-o vale adăpostită de munți, de o frumusețe aparte.**

Bogata diversificare a metodelor de tratament de la cura balneară clasică la diverse metode de fizio și electroterapie, masaj, acupunctură, restaurante, baruri, terase de vară, bazine de înot cu apă termală, saună, masaj, etc. - precum și posibilitățile de drumeție și excursii în stațiune și pe Valea Cernei au conferit acestei stațiuni un înalt de atractivitate.



Statuia lui Hercules

Statuia lui Hercules a fost turnată în bronz în anul 1847 și îl reprezintă pe puternicul zeu purtând pielea leului Nemeea și o maciuca pe umarul stâng. Aceasta statuie a fost donată de către principele moștenitor Carol și a fost montată în locul fantanii din marmura roșie care trona în centrul stațiunii Baile Herculane.



Baile Herculane, Caras-Severin



Baile Herculane și Pinul Negru de Banat

## Aventura TRASEELE MUNȚILOT BANATULUI

- Traseele Munților Banatului - leagă satele Cornereva, Parcul Național Domogled - Valea Cernei și Băile Herculane este o parte din coridoarele Banat Greenway, locuri istorice și mediul rural de o deosebită valoare naturală și culturală

Traseul:

### Băile Herculane - Cascada Vânturătoarea - Poiana Cicilovete

Masiv montan: **Munții Cernei**

Tip traseu: **Traseu de legătură cu traseul de creastă din Munții Cernei**

Marcaj: **Cruce roșie** - Lungime în km: **3,7** - Diferență de nivel: **934 m**

#### Scurtă descriere a traseului:

**Poteca urmărește marcajul cruce roșie, în unele locuri a fost consolidată cu pietre și folosită de grănicerii români care patrulează pe fosta frontieră de dinainte de unire.**

După câteva serpentine urmează o secțiune mai greoaie care cere un efort mai mare. Însă efortul este răsplătit de imaginea cascadei, ce cade de la o înălțime de aproximativ 40 de metri. În continuare, traseul trece în spatele

cascadei, urcă deasupra acesteia și ajunge pe un mic platou pietros, de unde putem admira peisajul creat de **Munții Mehedinți**. Urcușul continuă printr-o pădure tânără și după aproximativ o oră se ajunge în **Poiana Cicilovete**.

Din acest punct putem face cale înapoi sau ne putem continua drumul pe traseul de creastă, marcaj bandă roșie, până în Poiana cu Peri de unde pe marcaj triunghi albastru se poate ajunge în centrul vechi al stațiunii.

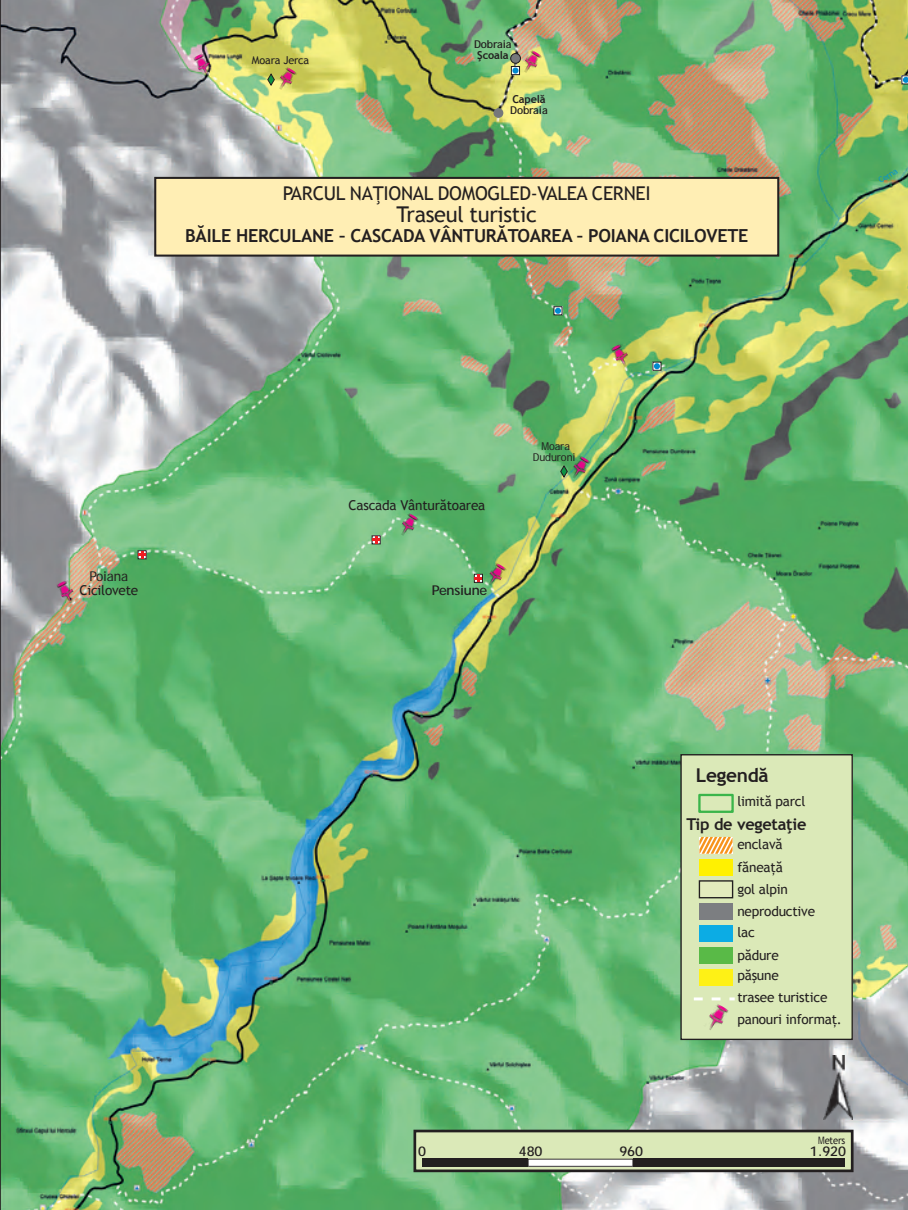


Cicilovete



Munții Mehedinți

PARCUL NAȚIONAL DOMOGLED-VALEA CERNEI  
 Traseul turistic  
 BĂILE HERCULANE - CASCADA VÂNTURĂTOAREA - POIANA CICILOVETE



**Legendă**

- limită parcl
- Tip de vegetație**
- enclavă
- fâneață
- gol alpin
- neproductive
- lac
- pădure
- pășune
- trasee turistice
- panouri informaț.











### Cascada Vânturătoarea

Cascada se găsește pe Ogașul Slacini, afluent al râului Cerna. De la izvor până la cascadă acest pâraiaș curge liniștit printre pietre și nu spune nimic despre ceea ce urmează. Înainte de cascadă apele se lovesc de un prag de 5-6 m și se despletesc într-o perdea spectaculoasă. Șuvoiul de apă este vânturat în urma lovirii de acest prag și apoi cade liber și vertical de la aproximativ 40 m. Peretele peste care curge apa este un amfiteatru imens și se numește peretele Vânturătoarei.

### Feriți-vă de vipere! - *Vipera ammodytes*

Acesta este reputația de a fi cele mai periculoase dintre viperele europene datorită dimensiunilor sale mari, colți lungi (de până la 13 mm) și toxicitate ridicat venin.

**Aveți posibilitatea să le recunoaște de către linia de zig-zag pe spate și capul în formă de triunghi.**



Vipera photo Alex Strugaaru

Foarte surprinzătoare și complet diferită este iarna. În locul în care cade apa, se formează un imens bloc de gheață, ca un cilindru sau bazin de gheață care înghite cascada.



### Cascada Vânturătoarea

Cascada este una din cele mai frumoase din țară, dar datorită debitului variabil al pâraului, nu se poate vede în toată splendoarea ei pe tot parcursul anului. Coordonatele aproximative ale destinației Cascada „Vanturatoarea”: 44°57'59.27" N 22°28'24.42" E cota 693 m.

- interacțiunea cu localnicii, care, prin modul lor de viață, pot oferi fiecărui trecător o bucată de istorie și tradiție precum și respect pentru resursele naturale.

#### Traseul:

## Băile Herculane - Confluența Cernei cu Țasna - Capelă Dobraia - Prisăcina - Ineleț - Punte Stoian (km 19 DN 67 D)

Masiv montan: **Munții Cernei**

Tip de traseu: **Traseu de vizitarea cătunelor, a morilor pe apă funcționale, relief carstic, chei impresionante**

Marcaj: **Punct albastru** - Lungime în km: **3,4** - Diferență de nivel: **580 m**

#### Descrierea traseului:

Traversând podul peste râul Cerna ne angajăm pe traseul din dreapta noastră, trecem pe lângă câteva case din cătunul Drăstănic și ne continuăm ascensiunea până sub Vârful Arjana. În acest punct întâlnim o bifurcație, una dintre poteci merge înainte, peste culme, la Bogâltin, iar poteca prezentului traseu ocolește obârșia Văii Prisăcina, coboară prin stânga văii, depășește cătunul Prisăcina dar, în dreptul Cheilor Prisăcina cotește brusc la stânga spre cătunul Ineleț.

#### **Patraula** PREVOD PREVOD

Domogled-Cerna Valley National Park is a protected natural area that combines natural elements of rare and spectacular beauty with tumultuous historical events whose echoes are found on the old patrol border.

"Patraula" (the patrol) was settled by the Austrian border guards in the days of the rule of the Austro-Hungarian Empire. An inscription mentions that it opened in 1839. Cerna River, which crosses Domogled-Cerna Valley National Park on a distance of about 80 km, represented



Valea Cernei - photo, Richard Hoffman



Patraula













Parcul Național Domogled-Valea Cernei este o arie naturală protejată care îmbină elementele naturale, de o varietate și bogăție incontestabilă, cu patrimoniul cultural și tradiția comunităților de pe suprafața acestuia.

Acest traseu de acces, către cătunele Ineleț și Scărișoara, oferă vizitatorilor o multitudine de experiențe inedite și momente memorabile.

Parcul Național Domogled-Valea Cernei este caracterizat de câteva fenomene naturale unice, și anume:

- Valea Cernei se înscrie total în spațiul montan și desparte două șiruri de munți diferiți ca alcătuire și peisaj. Este o vale tipic longitudinală care urmează linia tectonică dintre Munții Vâlcanului și Mehedințului, pe de o parte, și Masivul Godeanu și Munții Cernei, pe de altă parte.
- Valea Cernei este caracterizată de un fenomen geologic unic, denumit Falia Cernei, cu calcare din jurasic.
- Prezența masivă a calcarelor a favorizat constituirea unor ecosisteme cu caracter de unicat.
- Peșteri termale unice în România și foarte rare pe glob stăpânesc de milenii această zonă de o rară frumusețe,
- Existența speciilor de floră și faună rare, endemice și mediteraneene.
- Există peste 1500 de specii de fluturi, 4,5% din fauna de fluturi a României fiind concentrată aici.



the border between the Austro-Hungarian Empire and Romanian Country.


The Austrian border guards dug in the limestone rock to achieve this portion of the patrol which is also called "Piatra pușcată" (Blasted stone). On the right bank of Cerna River, near "Piatra pușcată" (Blasted stone), there are two thermal springs.

### Traseu - Scarite

În interiorul Parcului Național Domogled-Valea Cerneli, comunitățile sunt reprezentate printr-o localitate, respectiv Cerna Sat, situat în județul Gorj, **și câteva cătune apartținătoare comunei Cornereva**, județul Caraș-Severin.

Cătunele sunt reprezentate de gospodării permanente ale localnicilor din Munții Cerneli. Printre cătunele cu gospodării mai numeroase se numără Prisăcina, Dobraia, Ineleț și Scărișoara. Aceste cătune au un farmec aparte, deoarece localnicii trăiesc în armonie cu natura, fără facilitățile zilnice oferite de viața modernă (fără curent electric și apă curentă).

Accesul către cătunele Scărișoara și Ineleț se realizează prin parcurgerea unei poteci pe care sunt amplasate din loc în loc indicații cu conținut religios. După parcurgerea unui urcuș moderat, ajungem la baza unui perete vertical pe care sunt fixate 4 scări din lemn. Aceste scări au fost construite de localnici pentru a scurta distanța dinspre cătune către Băile-Herculane. Această cale de acces către cele două cătune nu este recomandată celor care au rău de înălțime. Poteca oferă priveliști spectaculoase asupra Văii Cerneli și Munților Mehedinți.





## Ineuleț, Biserica

SCURT ISTORIC- De la începutul formării cătunelor de pe Valea Cernei și până la data construirii bisericii oamenii din aceste locuri izolate mergeau zeci de kilometri la Bogăltin (cel mai apropiat sat cu biserică), sau în Băile Herculane, pentru a participa la slujbele din Duminici și Sărbători. Credința în Dumnezeu, au determinat pe locuitorii din cătunele Ineuleț, Țațu și Scărișoara, aparținând comunei Cornereva, să construiască o biserică, în anul 1973. Astfel a apărut biserica ortodoxă SCĂRIȘOARA – INEULEȚ, și cimitirul din curtea acesteia.

## ODESCRIEREA OBIECTIVULUI

Biserica este o construcție modestă, așa cum este și traiul acestor oameni, de mici dimensiuni, asemănătoare mai mult unui schit. Fundația este din zidărie de piatră, pereții din bârne de lemn, placați la exterior cu tablă de fier deoarece în această zonă zăpada este viscolită în fiecare iarnă și nămeții de zăpadă ajung la înălțimi de 2-3 m. Are un singur turn învelit tot în tablă de fier. Interiorul bisericii nu era pictat la început și avea doar masa Sfântului Altar. Începând cu anul 2013, a început izolarea interioară a bisericii precum și pictarea acesteia și realizarea iconostasului. Din anul 2013, biserica aparține de Mănăstirea din Băile Herculane. Hramul bisericii este Nașterea Maicii Domnului.



Ineuleț Biserica

## Ineuleț Școala

Școala Generală cu clasele I-IV Ineuleț a fost construită în anul 1964 pe o suprafață de 100 mp. În vecinătatea acesteia. Căminul Cultural Ineuleț a fost construit în anul 1970 pe o suprafață de 120 mp.



Coborâre



Ineuleț Școala

## Varful Arjana (1512 m)

Bogăția și raritatea fenomenelor naturale: geomorfologice, speologice, floristice, faunistice, varietatea și frumusețea peisajului din latura vestică a Carpaților au atras atenția de timpuriu a naturaliștilor, care au descoperit în Parcul Național Domogled-Valea Cernei, într-o ambianță peisagistică deosebită numeroase rarități ale naturii - îndeosebi de floră și vegetație. Primele note floristice din Valea Cernei au apărut încă de la începutul sec. XVIII. Toată suprafața Parcului Național Domogled-Valea Cernei este caracterizată ca fiind valea cu cel mai variat

și reprezentativ relief carstic din România. Deși suprafața calcarelor în zona cătunelor nu este prea mare, mai ales dacă o comparăm cu marile suprafețe din versantul opus, carstul, mai ales cel subteran este deosebit de interesant și de mare valoare științifică și peisagistică. În aceste zone formațiunile carstice sunt reprezentate de sectoarele de chei ale văilor și prin formele de versant.

Dintre cheile mai importante le menționăm pe cele tăiate de văile **luta, Prisăcina, Drăstănic, Bedina și Vânturătoarea**. Dintre acestea se distanțează prin mărime și importanță **Cheile Prisăcinei**. Deși au o lungime de numai 400 m, aceste chei adăpostesc cascade de 518 m, un relief de turnuri, hornuri și arcade. Sunt greu accesibile și ca urmare nu sunt recomandate pentru vizitare. Peșterile, în zona cătunelor, sunt reprezentate printr-un număr de 149 cavități. Unele dintre acestea, remarcabile prin conținutul lor mineralogic sau prin prezența unor manifestări termale, constituie unicate pe plan național și rarități pe plan internațional. Ca de exemplu: **Peștera Șălitrari și Peștera lui Ion Bârzoni**.



Varful Arjana



Ion Bârzoni





## Dobraia Școala

**Școala Generală cu clasele I-IV Dobraia a fost construită în anul 1966 pe o suprafață de 180 mp. În vecinătatea acesteia se află gospodăria numitului Pervulescu I. Clădirea este compusă din 2 corpuri și un singur nivel.**

Parcului Național Domogled-Valea Cernei a fost conturată în așa fel încât cuprinde o parte din cătunele aparținătoare comunei Cornereva. **Dintre acestea menționăm următoarele: Poiana Lungă, Prisăcina, Dobraia, Ineț, Scărișoara, Țațu, Drăstănic, Cracul teiului, Cracu mare, Slătinic, Cura Luții, Zmogotin.**

Comunitățile contribuie atât la atractivitatea, cât și la valoarea ariei protejate prin obiceiurile tradiționale, bogăția culturală și ospitalitate.

Acest traseu ne oferă posibilitatea de a interacționa cu localnicii, care prin modul lor de viață pot oferi fiecărui trecător o fărâmă de istorie, tradiție și respect pentru resursele naturale. Este o cale de a câștiga experiențe inedite, într-un spațiu unde produsele și facilitățile vieții moderne încă nu au pătruns.

Totuși, membrii comunităților din cătunele aparținătoare comunei Cornereva trăiesc în armonie și împăcare cu resursele naturale oferite de acest loc unic.

## Cracul Împărătesei


**Cracul Împărătesei este situat în zona limatei de sud-vest a Parcului Național Domogled – Valea Cernei, urcând din apropiere de sălașul lui Jucă (Nicolae Novăcescu), în Poiana Lungă, poiană ce urcă pe cele două Bilene, spre Vârful Arjana.**

Cracul Împărătesei constituie prin denumire dovada trecerii Împărătesei Elisabeta, vestita Sisi, prin aceste locuri mirifice, către popasul de meditație și încântare, Poiana Lungă.

**Aici în liniștea naturii și în mireasma liliacului proaspăt înflorit, așezată pe o stâncă Împărăteasa Sisi a scris 82 de versuri inspirate de emoțiile trăite, admirând vulturii în zborul lor spre soare.**



Dobraia



Împărătesei Elisabeta



# Interreg - IPA CBC

România - Serbia



**BANAT  
GREENWAY**

[www.banatgreenway.com](http://www.banatgreenway.com)



Tamburu mill

## WATERMILLS

Morile de apă au fost construite de localnici pentru gospodăriile proprii. După spusele acestora primele mori au fost construite pe la anul 1950.

**Numele morilor sunt luate după numele sau porecelele celor care le-au construit. Localnicii se mândresc cu făina ieșită din moara lor deoarece are un gust deosebit, pentru că roțile mișcate de apă macină încet, spre deosebire de cele acționate electric.**

## Ansamblul de mori din Cornereva - *Monumentele Istorice* (Cod LMI: CS-II-a-B-11101)

Acest ansamblu cuprinde morile de pe văile râurilor: **Belareca, Camena, Ramna, Zmogotin și Obița**, construite de locuitorii comunei Cornereva la începutul secolului al XX-lea.



Moara lui Duduroni

Moară pe apă din ansamblul de mori din Cornereva, care cuprinde mori:

**Moara lui Lazăr Boască** pe valea râului Belareca,

**Moara & Valtoarea lui Nicolae** Nemeș pe Valea râului Camena,

**Moara Popeștilor pe Valea** râului Ramna,

**Moara de la Pod pe Valea** râului Ramna,

**Moara lui Nistor Gherescu** pe Valea râului Zmogotin,

**Moara lui Nicolae Brânzei** pe Valea râului Zmogotin,

**Moara lui Adam Gherescu** la Confluența râurilor Camena cu Zmogotin,

**Moara & Valtoarea Poloieștilor** pe Valea râului Obița





Moara lui Tamburu

Pe suprafața Parcul Național Domogled-Valea Cernei, în zona cătunelor aparținând comunei Cornereva, morile de apă - în pe pâraiele Arjana, Prisacina, Drăstănic, Inelet, Iuta, Bedina, toți afluenții ai râului Cerna.

**Moara lui Duduroni** se găsește amplasată pe pârâul Bedina în apropierea drumului național DN 67D Băile Herculane - Baia de Aramă, și a casei lui Marcu Nicolae.

**Moara lui Tamburu** se găsește amplasată pe pârâul Iuta. Nu se cunoaște anul construirii acesteia, dar realizarea ei se datorează lui Rădulescu Lazăr și Vișescu Ion.

**Moara lui Nistor** se găsește amplasată pe pârâul Prisăcina în apropierea drumului comunal Bogâltin - Poiana Lungă - Dobraia - Prisăcina, și a casei lui Nistor Talpeș.

**Moara lui Jerca** se găsește amplasată pe pârâul Arjana în apropierea drumului comunal Bogâltin - Poiana Lungă - Dobraia. Nu se cunoaște anul construirii acesteia, dar realizarea ei se datorează lui Novăcescu Nistor.



Moara lui Nistor



Moara lui Jerca



Moara lui Duduroni

# Bine ati venit!

## REGULI DE VIZITARE

1. Alege traseul marcat în funcție de abilitățile tale fizice;
2. Respectă și protejează natura;
3. Nu campa în afara locurilor special amenajate în acest sens;
4. Nu aprinde focul decât în locurile destinate pentru acesta;
5. Nu distrugeți panourile informaționale;
6. Nu lăsați gunoaie în urma voastră.

## Mulțumiri!



Contactați-ne:

**Comuna Cornereva**

Cornereva, str. Principală, nr. 130  
Cornereva, Caras Severin, Romania

E:contact@primaria-cornereva.ro

T:+40 0372-930017

**[www.primaria-cornereva.ro](http://www.primaria-cornereva.ro)**



**CORIDORUL DRUMULUI VERDE AL BANATULUI**  
Conectarea Oamenilor cu Natura și Cultura.  
[www.banatgreenway.com](http://www.banatgreenway.com)



Beneficiar principal: Comuna Cornereva (RO)  
Parteneri de proiect: Municipality Kovačica (SRB)  
Asociația "Prietenii Orașului Pancevo" (SRB)  
Bugetul total al proiectului: 528.952,20 EUR  
Finanțare UE: 449.609,36 EUR  
Perioada de implementare: 22.12.2020 - 20.12.2022

**Interreg - IPA CBC**  
România - Serbia



### Cooperare dincolo de frontiere

Programul Interreg -IPA de Cooperare Transfrontalieră România-Serbia este finanțat de Uniunea Europeană prin Instrumentul de Asistență pentru Preaderare (IPA II) și cofinanțat de statele partenere în program.



Atractivitate pentru  
turism sustenabil

Titlul proiectului: BANAT GREENWAY CORIDORUL (CORIDORUL DRUMULUI VERDE AL BANATULUI) –  
Conectarea Oamenilor cu Natura și Cultura (eMS Cod: RORS 372)  
Editorul materialului: Assoc."Friends of Pancevo"  
Data publicării: Martie 2022

**Conținutul acestui material nu reprezintă în mod necesar poziția oficială a Uniunii Europene.**  
Pentru eventuale sesizări, contactați: [romania-serbia@mdrap.ro](mailto:romania-serbia@mdrap.ro)